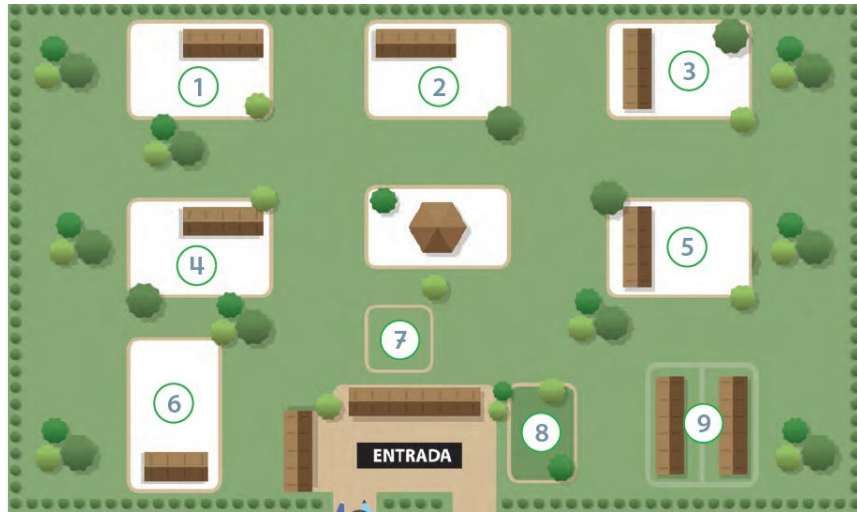


GUÍA DE APOYO AL APRENDIZAJE

Curso:	2° básico
Asignatura:	Historia, Geografía y Cs. Sociales
Docente:	Liliana González Rodríguez
Semana:	3
Objetivo de la clase:	Utilizar simbología y puntos de referencia para leer planos simples.

¿CÓMO OCUPO LOS PLANOS?

Cuando visitas un lugar como el zoológico o un centro comercial o la plaza de Los Héroes de Rancagua, puedes utilizar un plano para ubicarte. Para ello, ocupamos **puntos de referencia**.





La **simbología** muestra lugares u objetos del plano.

SIMBOLOGÍA	
	Cafetería
	Jaulas
	Cerca
	Casas de los animales

Realiza la siguiente actividad:



Simbología	
	Terminal Rodoviario
	Terminal O'Higgins



Ferrocarril



Bencinera



Plaza de los Héroes

La imagen que allí observas es el plano del centro de Rancagua. Aparecen los nombres de las calles además de algunos **puntos de referencia** con su respectiva simbología.

Paso 1: Observa el plano de la ciudad y fíjate en los lugares que muestra.

Paso 2: Observa la Simbología y explica qué significa cada símbolo.

Paso 3: Escribe en tu cuaderno un trayecto guiado desde el terminal Rodoviario hasta la plaza de Los héroes. Recuerda ocupar la simbología y nombres de calles.